








# MASSIF CENTRAL - TREK ITINÉRANT : LE CHEMIN DE STEVENSON NORD

Lancez vous dans les traces de Robert Louis Stevenson et son ânesse Modestine, qui ont parcouru cette traversée des Cévennes en 1878.

C'est un chemin mythique qui vous fera traverser les reliefs volcaniques du Velay et les vastes espaces parsemés de blocs granitiques de la Margeride avant de rejoindre le Gévaudan dont les vallées et forêts sauvages alimentent encore l'imaginaire autour de la bête légendaire de ces lieux.

Vous terminez ce tronçon nord à Chausseradès avec son architecture atypique.

|  |                            |
|--|----------------------------|
|  Région   | Massif central et Cévennes |
|  Activité | Trekking                   |
|  Durée    | 7 jours                    |
|  Code     | FSTELIB1                   |
|  Prix     | A partir de 570 €          |
|  Niveau   | 3/5                        |
|  Confort | 3/5                        |

## PROGRAMME

### 📍 Jour 1 **Monastier sur Gazeille**

Vous rejoignez votre hébergement au Monastier sur Gazeille,

C'est d'ici que Robert-Louis Stevenson acheta une ânesse qu'il nommera Modestine, et avec qui il s'élança direction Saint Jean du Gard, 220km plus loin.

950m d'altitude, installation à l'hôtel. Derniers préparatifs avant le départ.

*Hébergement: Hotel ou gîte*

### 📍 Jour 2 **Le Monastier sur Gazeille - Bouchet St Nicolas par les gorges de La Loire**

Votre itinérance démarre le long de la vallée de la Gazeille pour remonter ensuite sur un plateau volcanique que vous traversez en profitant des vues sur les cônes volcaniques qui ponctuent ce paysage atypique...

Vous traversez ensuite de nombreux petits villages avant de descendre vers la Loire par des gorges qui vous conduisent à Goudet et son ancien château. Vous remontez ensuite sur le plateau pour traverser plusieurs hameaux avant de rejoindre le village du Bouchet St Nicolas, où vous passez la nuit en gîte.

*Hébergement: Gîte ou auberge*

*Distance: 24 km soit environ 6h*

*Dénivelé +: 680m*

*Dénivelé -: 390m*

### 📍 Jour 3 **Le Bouchet St Nicolas - cité médiévale de Pradelles**

Cette seconde journée d'itinérance vous permet de partir à la découverte des nombreux petits villages isolés dans ces vallées entre Loire et Allier: Jagonas et son château, Arquejols et son viaduc et l'arrivée sur Pradelles, l'un des plus beaux villages de France avec son quartier médiéval. L'approche de ce dernier marque la sortie proche du massif du Velay et permet d'apercevoir les premiers contreforts du Gévaudan et de la Margeride qui nous attendent pour la suite de la traversée.

*Hébergement: Hôtel ou gîte*

*Distance: 21 km soit environ 5h30*

*Dénivelé +: 180m*

*Dénivelé -: 450m*

### 📍 Jour 4 **Pradelles - Cheylard l'Evêque**

Troisième étape qui marque le passage entre le Pays des Puys du Velay avec ses paysages ouverts et vallonnés vers le Gévaudan avec ses paysages plus fermés et ses forêts profondes.

Votre parcours matinal vous conduit rapidement sur les hauteurs du lac de Naussac puis traversez l'Allier pour rejoindre Langogne. Vous traversez ensuite des paysages de landes de bruyères et de granit.

L'étape se ponctue à Cheylard L'Evêque.

*Hébergement: Hôtel ou gîte*

*Distance: 22km soit environ 6h*

*Dénivelé +: 430 m*

*Dénivelé -: 430 m*

### 📍 Jour 5 **Cheylard l'Evêque - La Bastide Puy St Laurent**

Votre cheminement vous ramène vers l'Allier que vous traversez après le château de Luc, l'un des plus importants de la région au Moyen-Age. Le sentier en balcon vous permet ensuite de suivre la vallée de l'Allier avant de redescendre en direction de La Bastide où vous passez la nuit.

Si les jambes et la motivation sont au rendez vous, vous pouvez faire un crochet par Notre Dame des Neiges, une abbaye de moines cisterciens produisant du vin (détour de près de 7 km).

*Hébergement: Hotel ou chambre d'hôtes*

*Distance: 19km soit environ 5h de marche*

*Dénivelé +: 320 m*

*Dénivelé -: 430 m*

#### 📍 Jour 6 **La Bastide - Chasseradès**

Cette dernière étape en hauteur vous permet de rejoindre le sommet de La Mourade où vous profitez de superbes points de vue sur les alentours.

S'en suit un itinéraire forestier à travers le bois de la Gardille qui vous conduit au joli petit hameau de Chasseradès où se termine votre itinérance. Dernière soirée en gîte.

Une rallonge est possible avec un aller retour en matinée pour aller visiter l'abbaye de Notre Dame des Neiges au départ de La Bastide (8km A/R)?

*Hébergement: Hôtel ou gîte*

*Distance: 12km soit environ 3h de marche*

*Dénivelé +: 300 m*

*Dénivelé -: 160 m*

#### 📍 Jour 7 **Fin de la traversée Nord**

Fin du séjour dans la matinée.

#### **Important:**

Cet itinéraire est accessible à tout randonneur habitué à marcher. Les étapes ont des dénivelés positifs ou négatifs relativement modérés mais elles peuvent être longues d'où la nécessité d'être en bonne condition physique. Il faut être capable de marcher pendant 5 jours de suite entre 5h et 7h en moyenne par jour. Il est donc nécessaire d'avoir un niveau physique et d'endurance compatibles avec ce séjour.

Peu de difficultés techniques. Les sentiers sont larges et bien tracés.

Sur un séjour en Liberté vous devez être à même de suivre un itinéraire par vous-même, le roadbook ainsi que les cartes contenant un maximum d'informations sont là pour vous faciliter les déplacements sur le terrain.

Vous avez la possibilité d'ajouter une étape pour commencer votre itinérance dès le Puy en Velay.

De même, vous pouvez réduire ou prolonger le parcours proposé, il suffit de le spécifier lors de votre demande.

## PÉRIODE & BUDGET

### Quand voyager ?

La meilleure période pour voyager est la suivante :

janv.

févr.

mars

avr.

mai

juin

juil.

août

sept.

oct.

nov.

déc.

### Prix

**Sans transfert de bagages :**

Prix base 2, 4 et 6 : 570€/pax

Prix base 3 et 5 : 740€/pax

**Avec transfert de bagages :**

Prix base 2, 4 et 6 : 650€/pax

Prix base 3 et 5 : 800€/pax

Supplément chambre single OU single d'agrément/forcé : 150€/chambre single (inclus dans les prix base 3 et 5)

Transfert retour de Chasseradès à Monastier ou Puy en Velay: 40€/personne

Nuit supplémentaire à Monastier en hôtel 2\* en chambre double en demi-pension : 75 € par personne

Nuit supplémentaire à Monastier en hôtel 2\* en chambre individuelle en demi-pension : 90€ par personne.

Nuit supplémentaire à Chasseradès en hôtel en chambre double en demi-pension : 75 € par personne

Nuit supplémentaire à Chasseradès en hôtel en chambre individuelle en demi-pension : 90€ par personne.

*Ce budget est indiqué par personne, selon disponibilité. Votre agent local vous fera parvenir un devis personnalisé avec le prix exact. En effet, ce dernier peut varier en fonction de plusieurs éléments (disponibilité, niveaux de prestations, période, nb de participants, délai de réservation et bien d'autres encore).*

### Le prix comprend

- L'hébergement hôtels 1\* ou 2\* et/ou chambres d'hôtes/gîtes
- Les 6 petits déjeuners du J2 au J7
- Les 6 dîners du J1 au J6
- Le transport des bagages si vous choisissez cette option.
- Le dossier de voyage
- Les taxes de séjour

### Le prix ne comprend pas

- Les frais d'inscription (à partir de 12 ans) : 18 € par personne
- L'acheminement au point de rendez-vous le jour 01
- Les transferts hôtel - gare
- Les assurances
- Le coût de la surtaxe du transport des bagages au delà de 1 bagage de 13 kg par personne

A payer sur place:

- Les déjeuners
- Les boissons
- Les visites de sites

### Remarques

Options:

- Supplément chambre individuelle: 155€
- Transfert aller du Puy en Velay à Monastier: à partir de 20€/personne

- Transfert retour de Chasseradès à Monastier ou Puy en Velay: 40€/personne
- Nuit supplémentaire au Monastier en hôtel 2\* en chambre double en demi-pension : 75 € par personne
- Nuit supplémentaire au Monastier en hôtel 2\* en chambre individuelle en demi-pension : 85€ par personne.
- Nuit supplémentaire à Chasserades en hôtel en chambre double en demi-pension : 75 € par personne
- Nuit supplémentaire à Chasserades en hôtel en chambre individuelle en demi-pension : 85€ par personne.

## Conditions de paiement et d'annulation

### Inscription

L'inscription à l'une de nos activités ou voyage implique l'acceptation des conditions générales de vente. Chaque client doit remplir un bulletin d'inscription. L'inscription n'est acceptée qu'avec le versement d'un acompte représentant 30% du montant total du voyage et dans la mesure des places disponibles. Si l'inscription se fait à moins de 30 jours du départ, le prix total du voyage devra être réglé dès l'inscription. Vous pouvez effectuer votre paiement par virement bancaire (SWIFT/IBAN) ou par carte bleue directement sur le site (à paraître prochainement). Une confirmation d'inscription vous sera envoyée par mail dans les plus brefs délais.

### Facturation

Une fois votre réservation enregistrée, nous vous envoyons par mail votre facture. Le solde doit nous parvenir au moins 30 jours avant votre date d'arrivée. Si le solde du voyage ne nous est pas parvenu dans ces délais, Altaï France se réserve le droit d'annuler la réservation sans indemnité.

### Annulation

#### Conditions et frais d'annulation :

Si, pour quelque raison que ce soit, vous devez annuler votre voyage, les sommes que vous avez versées vous seront remboursées sous réserve des retenues suivantes :

#### Si le désistement a lieu :

- Jusqu'à 30 jours avant le départ, annulation sans frais
- De 29 à 21 jours avant le départ, le montant de l'acompte versé sera retenu (soit 30% du montant total du dossier)
- De 20 à 14 jours avant le départ, 50% du montant total du dossier sera retenu
- De 13 à 7 jours avant le départ, 75% du montant total du dossier sera retenu
- Moins de 7 jours avant le départ, 100% du montant total du dossier sera retenu

#### Cas particuliers :

Quelle que soit la date d'annulation ou de modification de contrat, les frais suivants s'ajoutent au barème ci-dessus :

- Frais fixes aériens (si votre billet d'avion doit être émis longtemps à l'avance, souvent pour vous éviter des suppléments importants), 100% des frais non remboursables en cas d'annulation ou de modification de votre plan de vol vous seront facturés. Dans ce cas le barème ci-dessus ne s'applique que sur le prix du voyage sans le vol.
- Frais fixes terrestres : les frais engagés tôt pour des réservations fermes vous seront facturés en cas d'annulation.
- Frais d'assurance : que vous ayez souscrit à une assurance multirisque ou une assurance annulation, le montant de l'assurance est dû et ne peut faire l'objet d'aucun remboursement. Ces conditions spécifiques vous seront signifiées sur votre confirmation d'inscription.

Si vous êtes dans l'obligation d'annuler votre voyage avant son commencement (date de départ), vous devez en informer dès que possible Altaï France et l'assureur par tout moyen écrit permettant d'obtenir un accusé de réception.

C'est la date de réception de l'écrit qui sera retenue comme date d'annulation pour facturer les frais d'annulation.

Si Altaï France se trouve dans l'obligation d'annuler un départ en groupe, en raison du nombre insuffisant de participants, la décision sera prise et les clients informés au plus tard 21 jours avant le départ. Altaï France peut également annuler un départ suite à des événements exceptionnels, relevant notamment des cas de force majeure (éruption volcanique, événements sociaux, grèves, intempéries) pouvant porter atteinte à la sécurité des participants. Dans ces cas, les participants seront remboursés

intégralement des sommes qu'ils ont versées sans toutefois pouvoir prétendre à aucune indemnité.

### **Modification du contrat**

En cas de modification d'un voyage par le client entraînant des frais pour Altaï France, ces frais seront à la charge du client. Dans tous les cas, toute modification fera l'objet d'un écrit. Altaï France pourrait modifier des éléments au contrat de voyage si des événements extérieurs à notre volonté s'imposaient, nos clients en seraient informés par écrit dans les plus brefs délais.

### **Prix et révision des prix**

Pour les voyages en groupe, les prix figurant sur le site internet ont été calculés et sont valables pour le nombre indiqué de participants pour chaque voyage. Les tarifs sont confirmés lors de l'inscription. Si le nombre de participants est inférieur, un supplément petit groupe peut être appliqué. Pour tous les séjours ou programmes, nous mentionnons le prix par personne, valable à partir d'un certain nombre de participants, et nous détaillons les prestations incluses et non incluses de ce prix. Toute modification des taux de change, des prix des différents éléments composant un voyage et en particulier le prix des carburants peut entraîner un réajustement du prix.

### **Cession du contrat**

En cas de cession du contrat par le client à un cessionnaire, les conditions de modification et d'annulation s'appliquent.

### **Assurance**

---

Nous vous invitons à souscrire une assurance avant votre départ garantissant les activités pratiquées avec Altaï France. Le détail des assurances proposées est disponible sur cette page:

[france.altabasecamp.com/fr/insurance](http://france.altabasecamp.com/fr/insurance)

Dans le cas où vous ne souscrivez pas à l'une de nos assurances, nous vous demandons de bien vouloir nous communiquer par mail les informations de votre contrat d'assurance (nom de la compagnie, nom du contrat, n° de police d'assurance, n° de téléphone) et d'emporter ces informations avec vous lors de votre séjour.

### Encadrement

Séjour sans accompagnateur avec roadbook (envoyé en amont de votre séjour).

- Un carnet culturel vous décrivant le patrimoine local et précisant les informations pratiques telles que les commerces ou services à disposition dans les lieux traversés.
- Un carnet de route contenant le profil détaillé, la carte et le descriptif détaillé jour par jour du circuit.
- Le parcours en version cartographie numérique imprimable
- La mise à disposition d'une application de guidage assisté « Roadbook ».
- Les « vouchers » ou bons d'échange que vous devrez remettre aux différents prestataires (hébergeurs, taxi...)

L'application mobile : Application à télécharger sur votre smartphone quelques jours avant votre départ. Cette application vous donne accès aux cartes détaillées du parcours (Fond de carte Openmap), la trace de l'itinéraire, les points d'intérêts à découvrir tout au long de votre randonnée. Simple d'utilisation, elle vous géolocalise et vous guide en temps réel sur le terrain. Une fois le parcours téléchargé, cette application fonctionne sous le mode avion de votre téléphone. Vous pouvez l'utiliser dès le départ du circuit, ou en court de route pour vérifier votre positionnement. Par sécurité, selon l'autonomie de votre téléphone et parce que la recharge des téléphones en refuge est impossible, nous vous conseillons de prendre une petite batterie externe pouvant vous dépanner.

### Alimentation

Repas :

- Les pique-niques du midi sont pris dans les différents lieux de passages : refuges, gîte ou préparés en amont par vos soins (pas d'épicerie possible en chemin)
- Les petits déjeuners et les repas du soir sont servis dans les lieux d'hébergement.
- Pensez à prévoir des vivres de courses selon vos goûts avant le départ : barres de céréales, barres chocolatées, fruits secs.

Boissons :

Les boissons personnelles ne sont pas comprises dans le prix du séjour : pensez à prendre de la monnaie pour les cafés, jus de fruits, bières ou coca durant les haltes...bien souvent les refuges n'ont pas de machine à carte bleue !

### Hébergement

Hôtels équivalent 1\*, 2\* (6 nuits) ou gîtes / chambres d'hôtes, en chambres de 2.

Toutes les étapes prévoient un hébergement en chambre privée avec salle de bains dans la chambre. sous réserves de disponibilités au moment de la réservation.

### Déplacement et portage

Si vous choisissez la formule avec assistance bagage, vous n'avez rien à porter : vous ne transportez qu'un petit sac avec le pique-nique et vos affaires pour la journée. Vous retrouvez vos bagages tous les soirs à l'étape. Maxi 13 kg par personne un bagage par personne.

Si vous choisissez la formule sans assistance, vous portez vos bagages pendant l'intégralité du voyage. Nous vous conseillons de prévoir un poids maximum de 9 ou 10 kg.

Accès :

EN TRAIN :

Arriver à la gare de Puy en Velay

Depuis Paris (Gare de Lyon) : TGV TER, 1 correspondance à Saint-Etienne Châteaureux, environ 4h30.

Depuis Lyon (Part-Dieu) : TER direct, environ 2h10.

Puis bus n°46 pour le Monsatier sur Gazeille (période scolaire : du lundi au vendredi. Vacances scolaires : le mercredi).

Possibilité de vous réserver un transfert en navette en option.

### Équipement indispensable

## Équipement indispensable

---

- Des chaussures de montagne tenant la cheville avec une bonne semelle crantée, présentant un contrefort et une bonne imperméabilité -
- Des chaussettes confortables « spécial randonnée » (3 paires minimum) -
- Une fourrure polaire -
- Un pantalon confortable pour la marche (matière technique séchant rapidement) -
- Shorts, tee-shirts et sous-vêtements techniques (matière séchant rapidement) -
- Une chemise à manches longues (matière technique séchant rapidement) -
- Bâtons de marche (télescopiques), très importants pour faciliter la marche

*Nota : les vêtements techniques synthétiques sont très performants. De nouveaux vêtements en laine de mérinos sont aussi apparus ; ils sont très performants et agréables à porter, et présentent l'avantage de ne pas développer les odeurs de transpiration ! (marque Icebreaker, Ruka, etc...).*

*D'une manière générale, proscrire le coton, qui refroidit lorsqu'il est mouillé.*

Contre le soleil et la pluie

- Crème solaire (haute protection) et lunettes de soleil -
- Chapeau, casquette ou bob -
- Une cape de pluie ou un « Goretex » et éventuellement un pantalon Goretex

Après l'effort

- Une paire de tennis style jogging pour le soir -
- Vêtements de rechange et linge personnel -
- Trousse et serviette de toilette (mini) -

## Matériel

---

- Une gourde isotherme
- Lampe frontale
- Un couteau suisse ou équivalent
- Lunettes de soleil haute protection
- Bol, boîte ou assiette en plastique -
- Couverts (cuillère, fourchette, couteau) -
- Gourde d'1.5 Litre minimum (obligatoire) ; une gourde thermos pour l'hiver
- Une paire de lunettes de soleil, indice de protection élevé.
- Une paire de bâtons de randonnée télescopiques.
- Papier hygiénique et briquet.
- Sacs plastiques pour protéger les affaires en cas de mauvais temps.

## Bagages

---

- Sac de voyage souple de 15kg maximum par personne

## Pharmacie

---

Nous vous recommandons d'apporter vos médicaments :

- Médicaments personnels
- Anti douleur type Paracétamol
- Anti diarrhéiques
- Traitement antibiotique à large spectre
- Pansement intestinal
- Crème solaire à forte protection pour les lèvres et la peau
- Collyre pour les yeux
- Crème hydratante pour le traitement des brûlures superficielles (ampoules et coups de soleil)
- Une bande élastique adhésive, une boîte de pansements adhésifs et compresses désinfectantes
- Un répulsif anti-moustique
- Double peau pour les ampoules